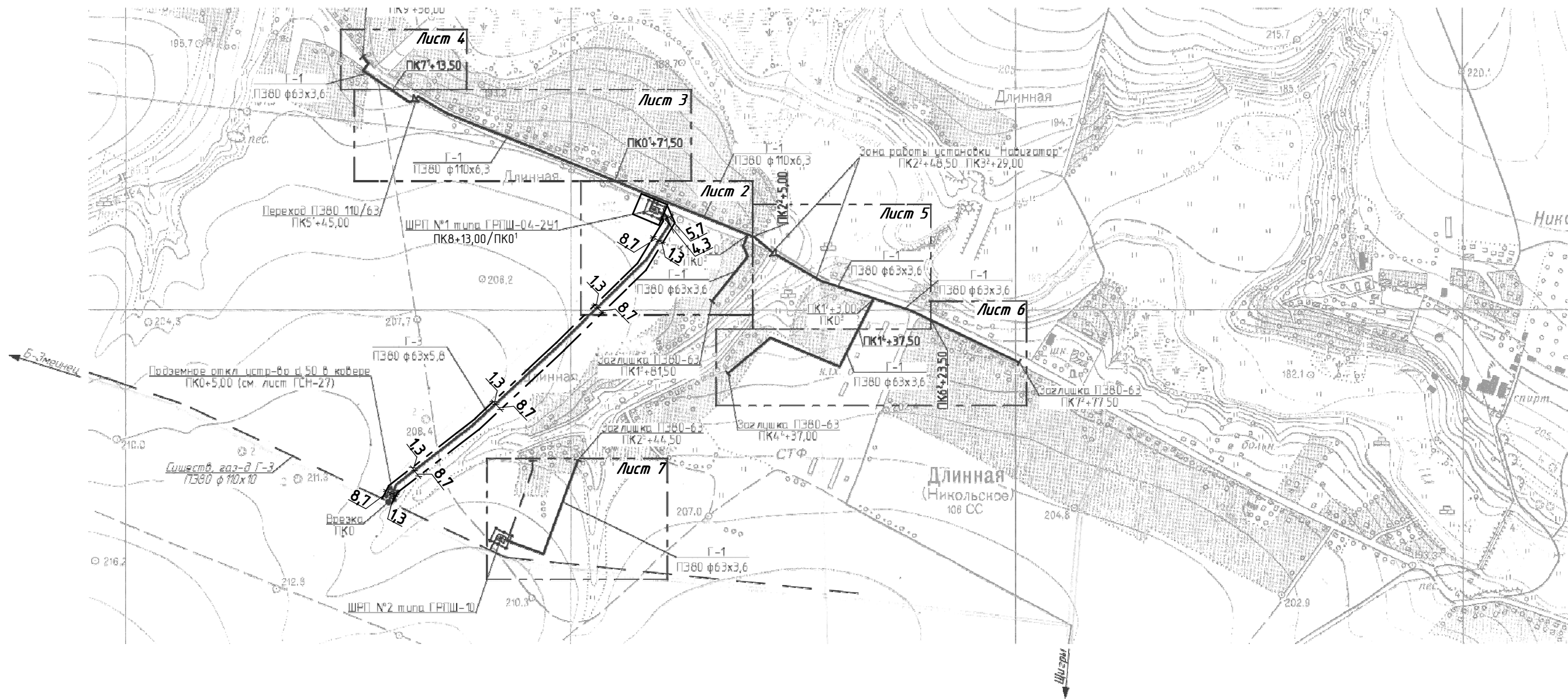


Чертеж планировки территории под газопровод высокого давления
Ситуационный план. М 1:10000. Схема расположения листов.



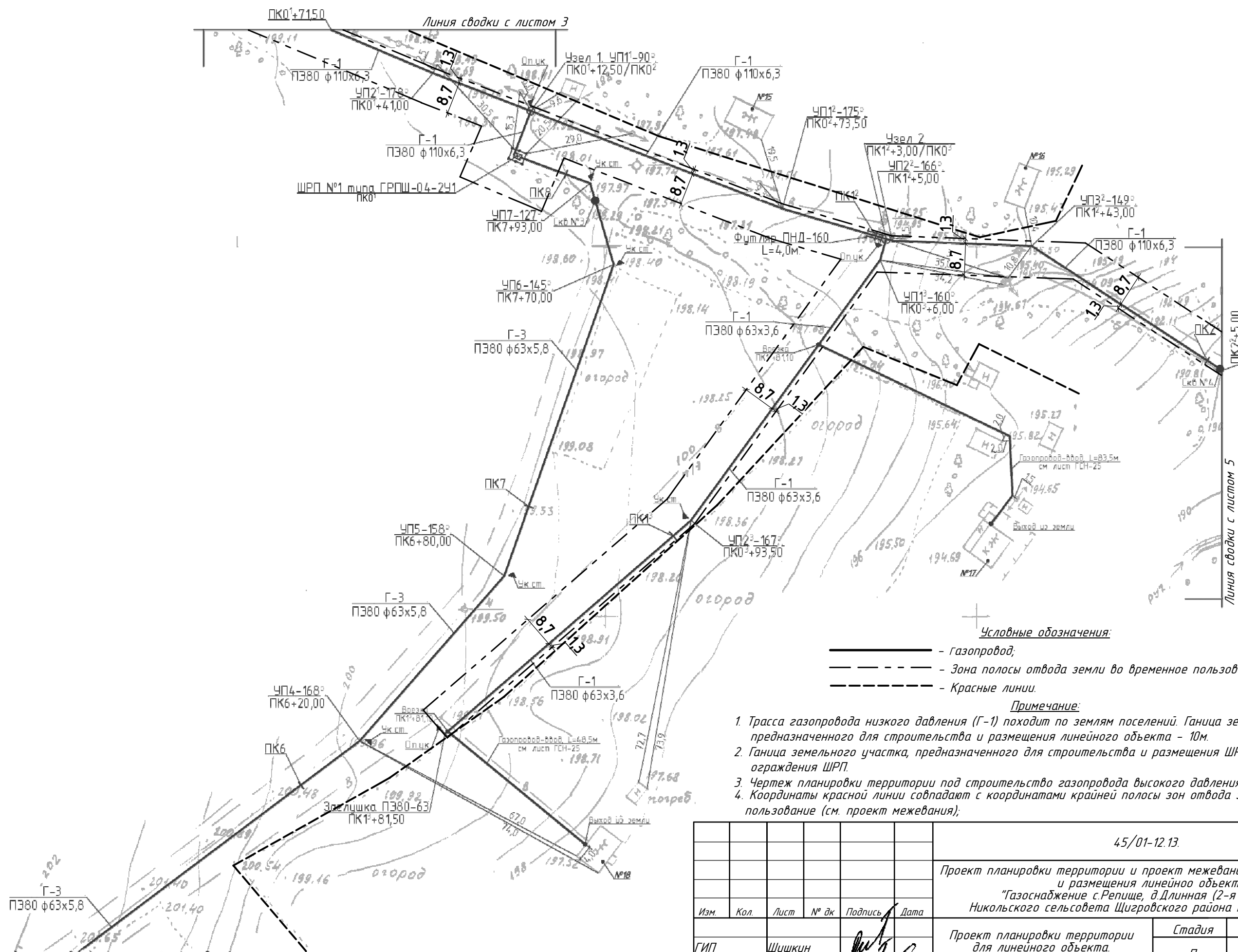
Примечание:

- Трасса газопровода высокого давления проходит по нерекультивируемым землям (прочие).
Граница земельного участка, предназначенного для строительства и размещения линейного объекта – 10м.
- Граница земельного участка, предназначенного для строительства и размещения ШРП – 10м. от ограждения ШРП.
- Чертежи планировки территории под газопроводы низкого давления и красные линии см. листы 2...7.

Условные обозначения:

- Газопровод;
- - - - - Граница земельного участка, предназначенного для строительства и размещения линейного объекта

						45/01-12.13.			
						Проект планировки территории и проект межевания для строительства и размещения линейного объекта: "Газоснабжение с.Репище, д.Длинная (2-я оч. стр-ва) Никольского сельсовета Щигровского района Курской области"			
Изм.	Кол.	Лист	№ дк	Подпись	Дата	Проект планировки территории для линейного объекта. Основная часть.	Стадия	Лист	Листов
ГИП	Шишкин						П	1	7
Проверил	Шишкин								
Разработал	Лашенко								
Н. контр.	Лукин					Чертеж планировки территории под газопровод высокого давления. Ситуационный план. Схема расположения листов.	ИП Шишкин С.А. Регистрационный номер СРО: СРО-П-089-15122009 Свидетельство №П-089-24092009-005/3		



Условные обозначения:

- Газопровод;
- - - Зона полосы отвода земли во временное пользование;
- - - Красные линии.

Примечание:

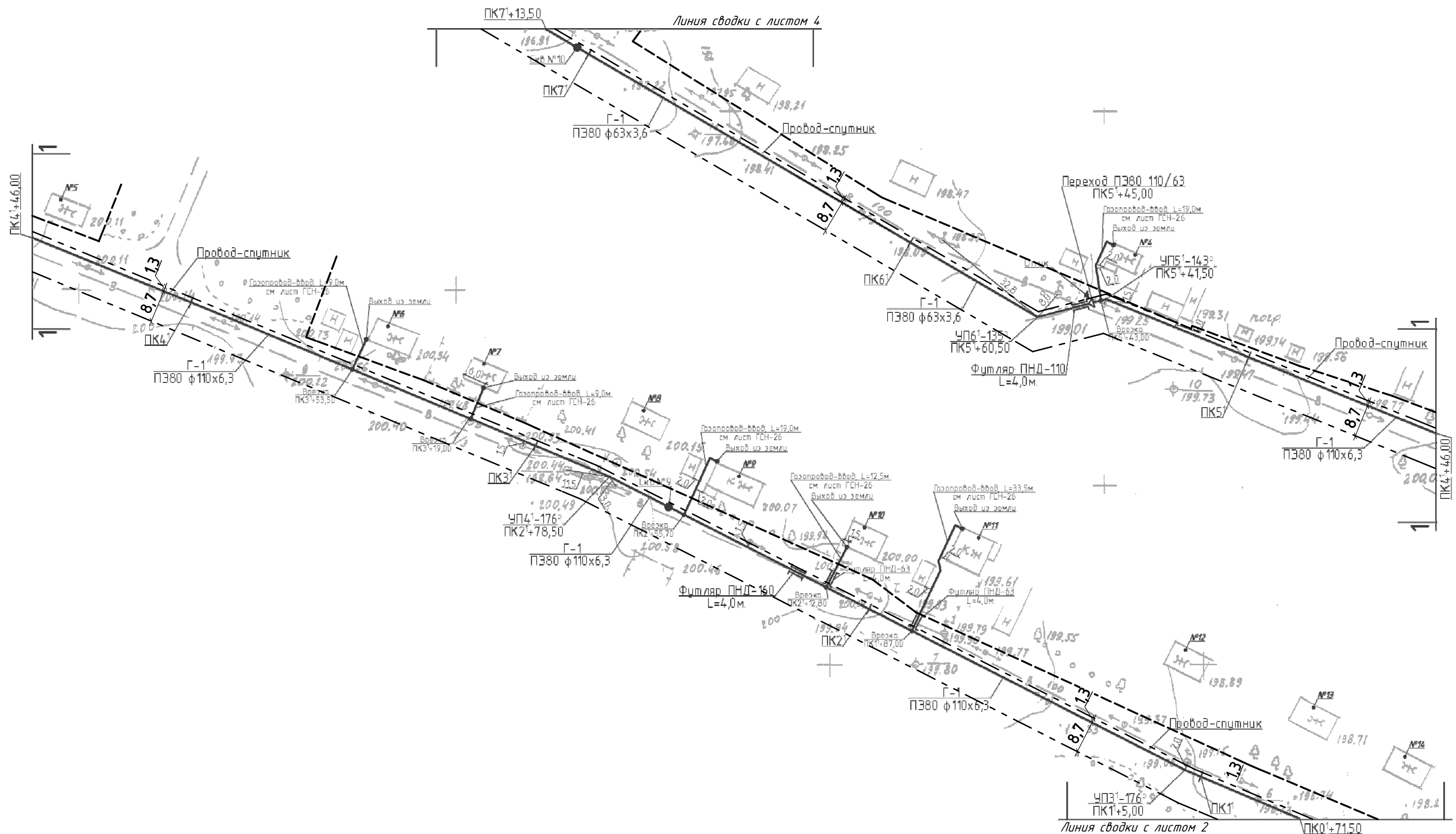
- Трасса газопровода низкого давления (Г-1) походит по землям поселений. Граница земельного участка, предназначенного для строительства и размещения линейного объекта - 10м.
- Граница земельного участка, предназначенного для строительства и размещения ШРП - 10м. от ограждения ШРП.
- Чертеж планировки территории под строительство газопровода высокого давления (Г-3) см. лист 1
- Координаты красной линии совпадают с координатами крайней полосы зон отвода земли во временное пользование (см. проект межевания);

45/01-12.13.

Проект планировки территории и проект межевания для строительства и размещения линейного объекта:
"Газоснабжение с.Репище, д.Длинная (2-я оч. стр-ва)
Никольского сельсовета Щигровского района Курской области"

Изм.	Кол.	Лист	№ дк	Подпись	Дата	Проект планировки территории для линейного объекта. Основная часть.	Стадия	Лист	Листов
ГИП	Шишкин					Чертеж планировки территории под строительство газопровода низкого давления от ШРП №1 (ПК0'+71,50; ПК0'+71,50; ПК0'+71,50; ПК0'+71,50; ПК0'+71,50) М 1:1000 с указанием красных линий	П	2	
Проверил	Шишкин								
Разработал	Лашенко								
Н. контр.	Лукин								

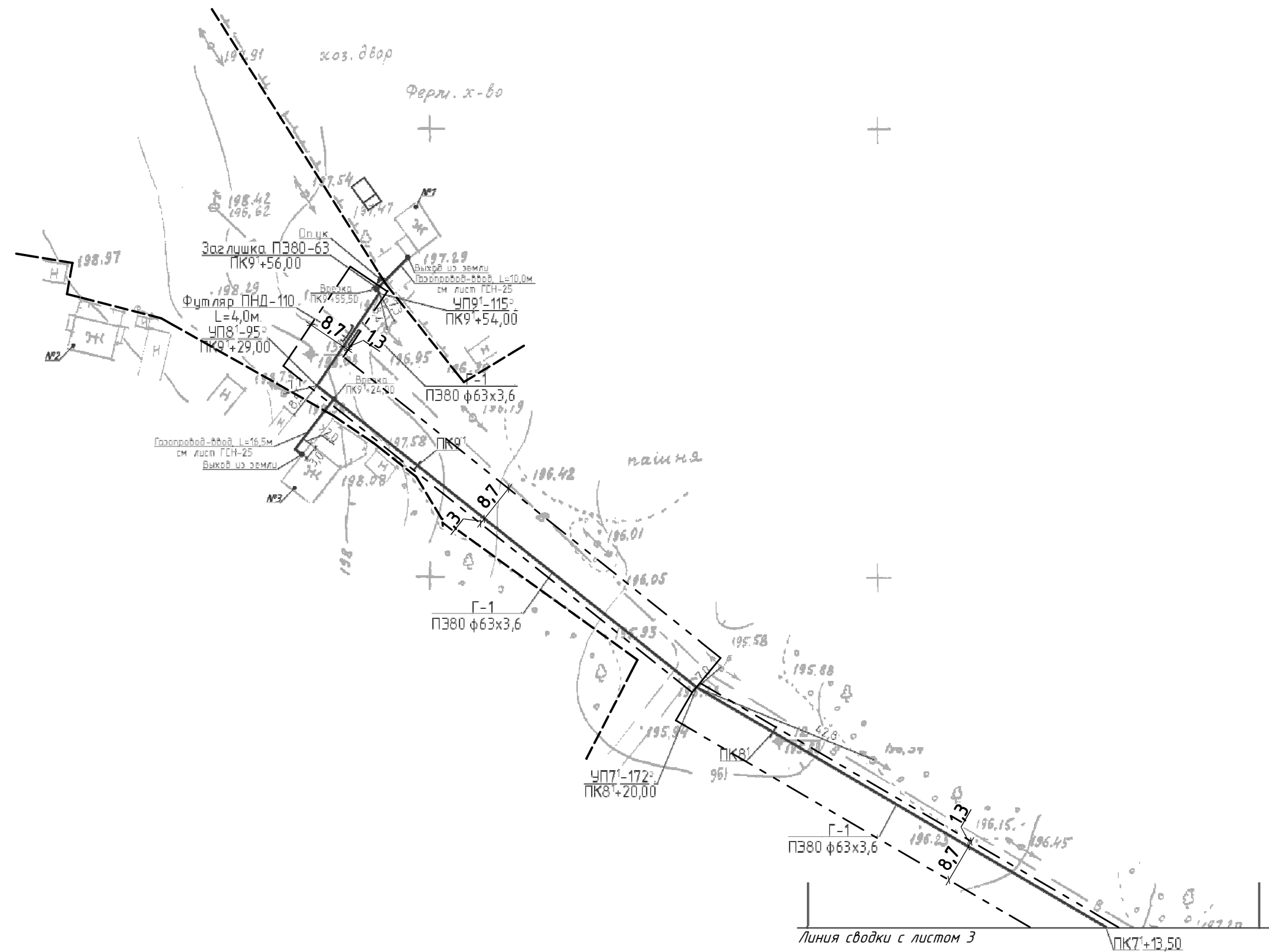
ИП Шишкин С.А.
Регистрационный номер СРО:
СРО-П-089-15122009
Свидетельство №П-089-24092009-005/3



- Условные обозначения:**
- Газопровод;
 - - - Зона полосы отвода земли во временное пользование;
 - - - Красные линии.

- Примечание:**
- Трасса газопровода низкого давления (Г-1) походит по землям поселений. Граница земельного участка, предназначенного для строительства и размещения линейного объекта - 10м.
 - Координаты красной линии совпадают с координатами крайней полосы зон отвода земли во временное пользование (см. проект межевания);

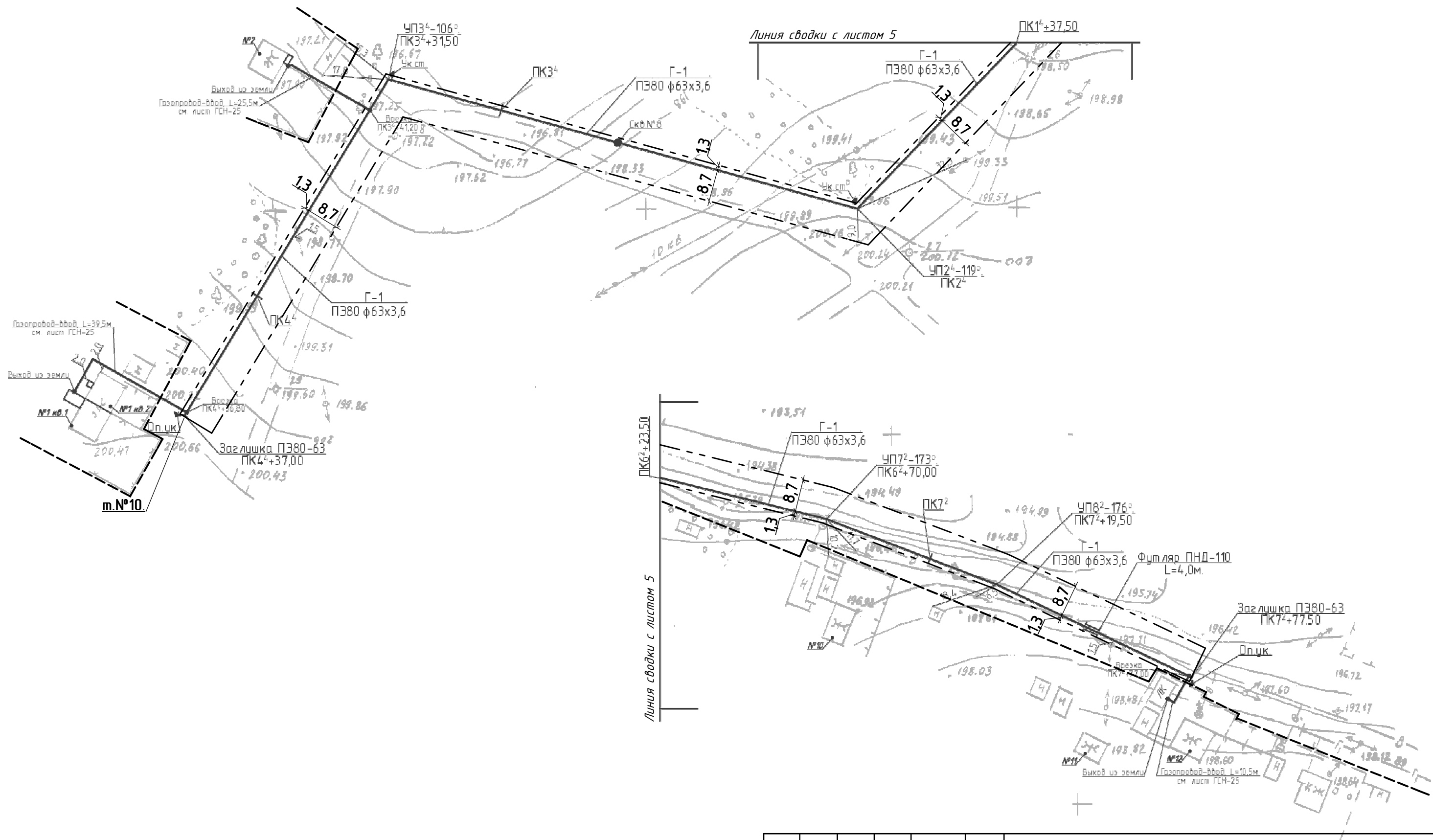
						45/01-12.13.			
						Проект планировки территории и проект межевания для строительства и размещения линейного объекта: "Газоснабжение с.Репище, д.Длинная (2-я оч. стр.-ва) Никольского сельсовета Щигровского района Курской области"			
Изм.	Кол.	Лист	№ дк	Подпись	Дата	Проект планировки территории для линейного объекта. Основная часть.	Стадия	Лист	Листов
ГИП		Шишкин					П	3	
Проверил		Шишкин							
Разработал		Лашенко							
Н. контр.		Лукин				Чертеж планировки территории под строительство газопровода низкого давления от ШРП №1 (ПК0+71,50...ПК7+13,50) М 1:1000 с указанием красных линий	ИП Шишкин С.А. Регистрационный номер СРО: СРО-П-089-15122009 Свидетельство №П-089-24092009-005/3		



- Условные обозначения:
- Газопровод;
 - - - - - Зона полосы отвода земли во временное пользование;
 - - - - - Красные линии.

- Примечание:
- Трасса газопровода низкого давления (Г-1) походит по землям поселений. Граница земельного участка, предназначенного для строительства и размещения линейного объекта - 10м.
 - Координаты красной линии совпадают с координатами крайней полосы зон отвода земли во временное пользование (см. проект межевания);

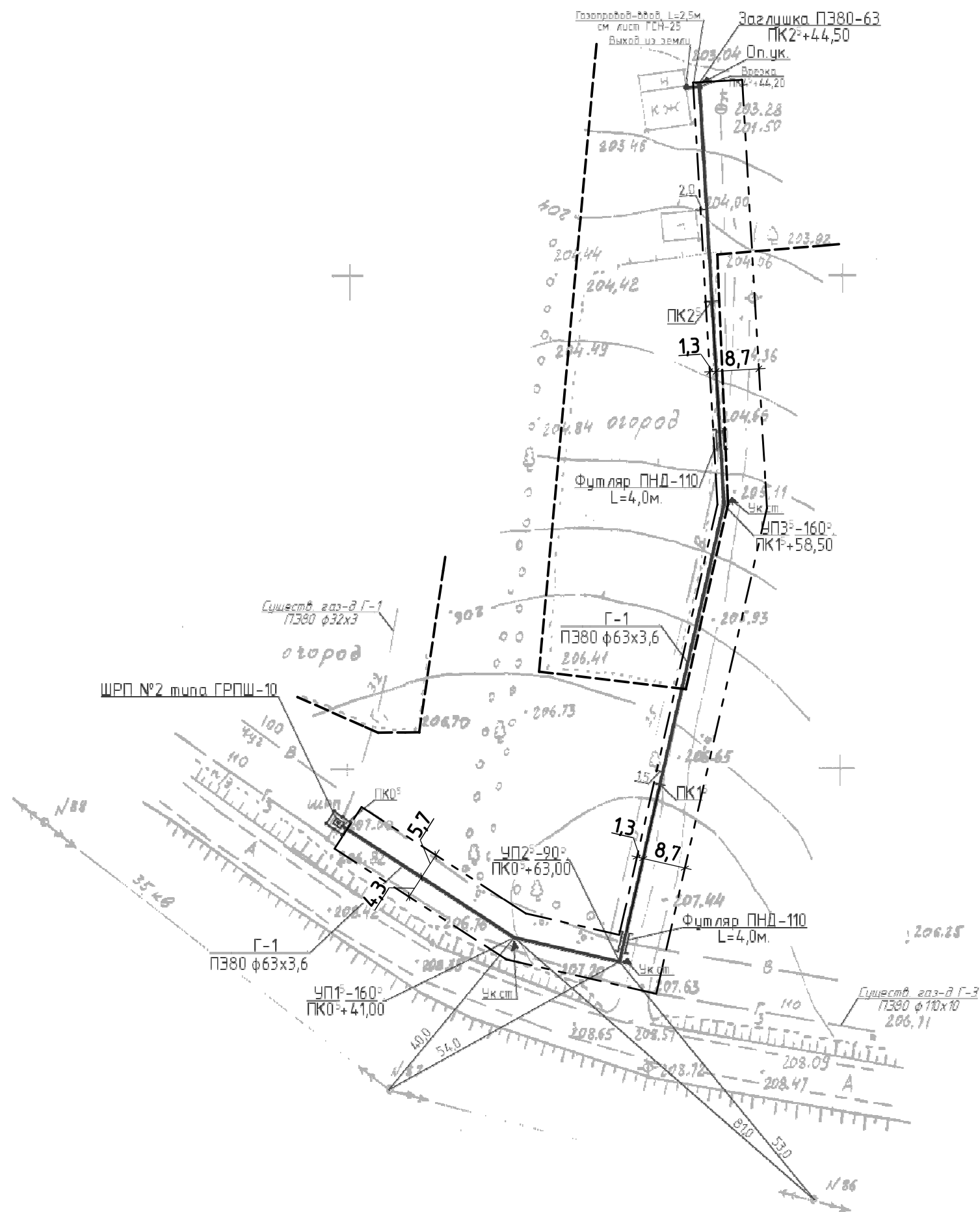
						45/01-12.13.			
						Проект планировки территории и проект межевания для строительства и размещения линейного объекта: "Газоснабжение с.Репище, д.Длинная (2-я оч. стр-ва) Никольского сельсовета Щигровского района Курской области"			
Изм.	Кол.	Лист	№ дк	Подпись	Дата	Проект планировки территории для линейного объекта. Основная часть.	Стадия	Лист	Листов
ГИП	Шишкин						П	4	
Проверил	Шишкин								
Разработал	Лашенко								
Н. контр.	Лукин					Чертеж планировки территории под строительство газопровода низкого давления от ШРП №1 (ПК7+13,50..ПК9+56,00.) М 1:1000 с указанием красных линий	ИП Шишкин С.А. Регистрационный номер СРО: СРО-П-089-15122009 Свидетельство №П-089-24092009-005/3		



- Условные обозначения:
- Газопровод;
 - - - - - Зона полосы отвода земли во временное пользование;
 - - - - - Красные линии.

- Примечание:
- Трасса газопровода низкого давления (Г-1) походит по землям поселений. Граница земельного участка, предназначенного для строительства и размещения линейного объекта - 10м.
 - Координаты красной линии совпадают с координатами крайней полосы зон отвода земли во временное пользование (см. проект межевания);

						45/01-12.13.			
						Проект планировки территории и проект межевания для строительства и размещения линейного объекта: "Газоснабжение с.Репище, д.Длинная (2-я оч. стр-ва) Никольского сельсовета Щигровского района Курской области"			
Изм.	Кол.	Лист	№ дк	Подпись	Дата	Проект планировки территории для линейного объекта. Основная часть.	Стадия	Лист	Листов
ГИП		Шишкин					П	6	
Проверил		Шишкин							
Разработал		Лашенко							
Н. контр.		Лукин				Чертеж планировки территории под строительство газопровода низкого давления от ШРП №1 (ПК6^2+23,50...ПК7^2+77,50; ПК4^4+37,00) М 1:1000 с указанием красных линий	ИП Шишкин С.А. Регистрационный номер СРО: СРО-П-089-15122009 Свидетельство №П-089-24092009-005/3		



- Условные обозначения:
- газопровод;
 - - - - - Зона полосы отвода земли во временное пользование;
 - - - - - Красные линии.

- Примечание:
- Трасса газопровода низкого давления (Г-1) походит по землям поселений. Граница земельного участка, предназначенного для строительства и размещения линейного объекта - 10м.
 - Координаты красной линии совпадают с координатами крайней полосы зон отвода земли во временное пользование (см. проект межевания);

						45/01-12.13.		
						Проект планировки территории и проект межевания для строительства и размещения линейного объекта: "Газоснабжение с. Репище, д. Длинная (2-я оч. стр-ва) Никольского сельсовета Щигровского района Курской области"		
Изм.	Кол.	Лист	№ дк	Подпись	Дата	Стадия	Лист	Листов
ГИП	Шишкин					П	7	
Проверил	Шишкин					ИП Шишкин С.А. Регистрационный номер СРО: СРО-П-089-15122009 Свидетельство №П-089-24092009-005/3		
Разработал	Лашенко							
Н. контр.	Лукин					Чертеж планировки территории под строительство газопровода низкого давления от ШРП №2 (ПК0+...ПК2+44,50) М 1:1000 с указанием красных линий		